

гр.Благоевград  
ул.Тодор Александров 47, ет.3, офис 7  
тел. 073/583434, 0887/476713  
e-mail: cadpro@abv.bg  
www.cadpro.bg

# КАД ПРОЕКТ

## кадастър и регулация

**ОБЕКТ**  
project

**ДОПЪЛНИТЕЛНО ВОДОСНАБДЯВАНЕ НА ГРУПА СЕЛА  
НА ТЕРИТОРИЯТА НА ОБЩИНА СТРУМЯНИ (СЕЛО  
ИЛИНДЕНЦИ, СЕЛО СТРУМЯНИ, СЕЛО МИКРЕВО, СЕЛО  
ДРАКАТА, СЕЛО ГОРНА КРУШИЦА, СЕЛО КАМЕНИЦА)**

**ПОДОБЕКТ**  
subproject

**ВОДОВЗЕМНО СЪОРЪЖЕНИЕ НА НК "АСЕН ИТОВ" НА  
КОТА 1014М, В 3 - ЩЕ НА С. ИЛИНДЕНЦИ**

**МЕСТОПОЛОЖЕНИЕ**  
location

**С. ИЛИНДЕНЦИ, ОБЩИНА СТРУМЯНИ  
ОБЛАСТ БЛАГОЕВГРАД**

**ЧАСТ**  
job

**ГЕОДЕЗИЯ**

**ВЪЗЛОЖИТЕЛ**  
client

**ОБЩИНА СТРУМЯНИ**

**ПРОЕКТАНТСКА ФИРМА**  
design company


**„КАД-ПРОЕКТ“ ЕООД**



**ПРОЕКТАНТ**  
designer

**инж. ДИМИТЪР ИВАНОВ РОШКОВ**  
Заповед за вписване в АГКК №РД-15-80/03.10.2005г.  
Регистрационен номер в КИИП № 05604

**ПЕЧАТ НА ПРОЕКТАНТА**  
designer's stamp



**СЪГЛАСУВАЛ**  
approval  
Водещ проектант

**инж. В. Георгиева.....**

**УПРАВИТЕЛ**  
menager

**инж. ДИМИТЪР ИВАНОВ РОШКОВ**

**ДАТА**  
date

**ЯНУАРИ 2017г.**

## ОБЯСНИТЕЛНА ЗАПИСКА

Обектът е възложен от **Община Струмяни** на **"КАД-ПРОЕКТ" ЕООД**, правоспособно лице по ЗКИР съгласно **заповед № РД-15-74 / 02.10.2008г.** на Изпълнителният Директор на АГКК.

### **1.ОБЩИ ПОЯСНЕНИЯ:**

Обектът представлява проект за водовземно съоръжение на НК "Асен Итов" на кота 1014м, в з - ще на с. Илинденци.

### **2.ГРАДОУСТРОЙСТВЕНА И АРХИТЕКТУРНА ОСНОВА:**

Проектирането на обекта е на база **Застроително Решение**, изготвено *от инж. В. Георгиева* и **съгласувано със съответните държавни институции.**

Съоръжението е проектирано съгласно издадена **Виза** и при **спазване на всички нормативни изисквания** посочени във визата.

### **3.ОНОВНИ ПРЕДПОСТАВКИ ПРИ ИЗГОТВЯНЕ НА ЧАСТ "ВЕРТИКАЛНА ПЛАНИРОВКА"**

**За основа на проекта** за вертикално планиране служи изготвената **Специализирана кадастрална карта**, като за изходна работна геодезическа основа /РГО/ е използвана полигоновата мрежа, развита за целите на технически дейности при прилагане на ЗКИР и наредбите свързани с неговото прилагане. Кадастралното заснемане е в **Координатна система – 1970г.**, а **височинната система е Балтийска**, като основното сечение на релефа е през 0,5 метра.

#### **3.2. Ограничения от ситуационни елементи:**

Няма наличие на нивелетен план, с който проектанта да се съобрази.  
В прилежащите имоти няма реализирано строителство.

#### **3.3. Проектантски решения:**


Проектът за вертикално планиране е съобразен с естеството и функциите на **проектирания обект – Допълнително водоснабдяване на група села на територията на община Струмяни (село Илинденци, село Струмяни, село Микрево, село Драката, село Горна Крушица, село Каменица)**, както и с налаганите технологични и други изисквания. Оттичането на дъждовните води е решено гравитачно.

#### 4.СЪДЪРЖАНИЕ НА ПРОЕКТА ЧАСТ "ВЕРТИКАЛНО ПЛАНИРАНЕ":

Проектът за вертикално планиране е решен по аналитичен начин като в чертежа са дадени всички проектни коти и проектни дължини, необходими за останалите технически дейности , както и по време на самото строителство;

За трасиране на отделните подобекти и на всички елементи от отделните съоръжения е изготвен трасировъчен чертеж, като препоръчания начин на трасиране е по координати на отделните точки. За тази цел е изготвен координатен регистър на чупките на проектното съоръжение. Също така е възможно при заявка от *Възложителя* да бъдат изготвени и данни за трасиране по абциса и ордината.


За **изходен нивелачен репер** при строителните работи да се използва точката от работната геодезическа основа /РГО/ на с. **Игралище р.т. 12 с надморска височина 1052,935м. и координати X 4494499,580 Y 8494733,050 .**


 Сектор: ГТИГ Част от проекта по договореност № 0001	КАДАСТРОВИТЕ ВНЕШНИКОВИТЕ ПРОЕКТИРАНЕ ПЪЛНА ПРОЕКТИВНА ПРАВОСТЕЛНОСТ Регистрационен № 05604 инж. ДИМИТЪР ИВАНОВ РОШКОВ Поспис 2017.01.03
--	--



Дата: 03.01.2017г.  
гр.Благоевград  
„КАД-ПРОЕКТ“ ЕООД

Изготвил.....  
**инж. ДИМИТЪР ИВАНОВ РОШКОВ**  
Заповед за вписване в АГКК №РД-15-80/03.10.2005г.  
Регистрационен номер в КИИП № 05604





# ЛЕГЕНДА

- 907.93 - проектна кота - борд.горе
- 907.93 - проектна кота - борд.долу
- 907.93 - кота терен
- 907.93 - кота проект
- 0.50% - проектен наклон
- 16.0m - проектна дължина
- 0.50% - съществуващ наклон
- плочки
- площ за озеленяване
- водоотвеждаща решетка
- смяна на наклона
- 907.93 - контур на съоръжение

гр.Благоевград 2700  
ул.Тодор Александров 47, етаж №3, офис №7  
тел. 073/583434, 0887/476713  
e-mail: [cadpro@abv.bg](mailto:cadpro@abv.bg) [www.cadpro.bg](http://www.cadpro.bg)

**КАД ПРОЕКТ**  
кадастър и регулация

**ПРОЕКТАНТСКА ФИРМА:**  
"КАД - ПРОЕКТ" ЕООД



**ВЪЗЛОЖИТЕЛ:**  
Община Струмяни

## ОБЕКТ:

Допълнително водоснабдяване на група села на територията на община Струмяни (село Илинденци, село Струмяни, село Микрево, село Драката, село Горна Крушица, село Каменица)

## ПОДОБЕКТ:

Водовземно съоръжение на НК "Асен Итов" на кота 1014м, в з - ще на с. Илинденци

## МЕСТОПОЛОЖЕНИЕ:

с. Илинденци, община Струмяни

**ЧАСТ:**  
ГЕОДЕЗИЯ

**ФАЗА:** ТП

**ДАТА:** ЯНУАРИ 2017г.

## ЧЕРТЕЖ:


**МАЩАБ :** 1:250

АНАЛИТИЧНО  
РЕШЕНИЕ

**ЛИСТ:** 1 / 1

## ПРОЕКТАНТ ПО ЧАСТ ГЕОДЕЗИЯ:

инж.Димитър Иванов Рошков  
Заповед за вписване в АГКК №РД-15-80/03.10.2005г.  
Регистрационен номер в КИИП № 05604



**СЪГЛАСУВАЛ:**

**Водещ проектант:** инж. В. Георгиева.....

**ЗАБЕЛЕЖКА:**

Изходен нивелачен репер: т.т. 12 с кота  
1052,935 - Балтийска височинна система

гр.Благоевград 2700  
ул.Тодор Александров 47, етаж №3, офис №7  
тел. 073/583434, 0887/476713  
e-mail: [cadpro@abv.bg](mailto:cadpro@abv.bg) [www.cadpro.bg](http://www.cadpro.bg)

**КАД ПРОЕКТ**  
кадастър и регулация

**ПРОЕКТАНТСКА ФИРМА:**

"КАД - ПРОЕКТ" ЕООД

**ВЪЗЛОЖИТЕЛ:**

Община Струмяни

**ОБЕКТ:**

Допълнително водоснабдяване на група села на  
територията на община Струмяни (село Илинденци,  
село Струмяни, село Микрево, село Драката, село  
Горна Крушица, село Каменица)

**ПОДОБЕКТ:**

Водовземно съоръжение на НК "Асен Итов" на кота  
1014м, в з - ще на с. Илинденци

**МЕСТОПОЛОЖЕНИЕ:**

с. Илинденци, община Струмяни

**ЧАСТ:**

ГЕОДЕЗИЯ

**ФАЗА:** ТП

**ДАТА:** ЯНУАРИ 2017г.

**ЧЕРТЕЖ:**

ТРАСИРОВЪЧНИ  
ДАННИ

**МАЩАБ :** 1:250


**ЛИСТ:** 1 / 1

**ПРОЕКТАНТ ПО ЧАСТ ГЕОДЕЗИЯ:**

инж.Димитър Иванов Рошков

Заповед за вписване в АГКК №РД-15-80/03.10.2005г.

Регистрационен номер в КИИП № 05604

 Секция: ГТИГ Част на проекта: по удостоверение за ППГ	НАМАРА НА ПРИКЛЮЧЕНИЕТЕ В ИЛЮСТРАЦИЯТА НА ПРОЕКТА
	ПЪЛНА ПРОЕКТАНТСКА ПРАВООТВОРНОСТ Регистрационен № 05604 инж. ДИМИТЪР ИВАНОВ РОШКОВ Подпис: ВАЖИ С ВАЛИДНО УДОСТОВЕРЕНИЕ ДО ППГ ЗА ТЕКУЩАТА ГОДИНА

**СЪГЛАСУВАЛ:**

Водещ проектант: инж. В. Георгиева.....





# УДОСТОВЕРЕНИЕ

## ЗА ПЪЛНА ПРОЕКТАНТСКА ПРАВОСПОСОБНОСТ

Регистрационен номер № 05604

Важи за 2017 година

**ИНЖ. ДИМИТЪР ИВАНОВ РОШКОВ**

ОБРАЗОВАТЕЛНО-КВАЛИФИКАЦИОННА СТЕПЕН

**МАГИСТЪР**

ПРОФЕСИОНАЛНА КВАЛИФИКАЦИЯ

**ИНЖЕНЕР - ГЕОДЕЗИСТ**

включен в регистъра на КИИП за лицата с пълна проектантска правоспособност  
с протоколно решение на УС на КИИП 09/21.08.2004 г. по части:

ГЕОДЕЗИЯ, ПРИЛОЖНА ГЕОДЕЗИЯ, ВЕРТИКАЛНО ПЛАНИРАНЕ, ТРАСПРОВЪЧНИ  
ПРОЕКТИ И ПЛАНОВЕ, ПЛАНОВЕ ЗА РЕГУЛАЦИЯ



инж. П. Радев



инж. И. Каратеев

Председател на КР

инж. А. Чипев

инж. И. Каратеев



## ЗАПОВЕД

№ РД - 15 - 17

СОФИЯ, 02.10.2008г.

На основание чл. 18, ал.2 от ЗКИР, чл. 12, ал.1 от Наредба № 3 от 16.02.2001г. за водене и съхраняване на регистъра на лицата, правоспособни да извършват дейности по кадастъра, издадена от министъра на регионалното развитие и благоустройството, подадена молба по чл.11 от Наредба № 3 с вх. № 2163 от 29.08.2008г. и становище на лицата, определени със Заповед № РД-13-9 / 21.01.2008г. на изпълнителния директор на Агенцията по геодезия, картография и кадастър, оглашено в протокол № 182 / 10.09.2008г.

### НАРЕЖДАМ:

Да бъде вписано в регистъра на лицата, правоспособни да извършват дейности по кадастъра.

#### “КАД - ПРОЕКТ” ЕООД

ЕИК: 101747052

Вписано в търговския регистър на Благоевградски Окръжен съд по ф. д. № 1754 от 2006г.

Седалище и адрес на управление: гр. БЛАГОЕВГРАД, БУЛ. “ИВАН МИХАЙЛОВ”, № 49

Управлявано и представлявано от ДИМИТЪР ИВАНОВ РОШКОВ с ЕГН 7703290046

В постоянния специализиран състав на юридическото лице, в съответствие с чл.17, ал.1, т.2 ЗКИР са включени следните правоспособни лица:


1. Инж. Димитър Иванов Рошков, заповед № РД-15-80 от 03.10.2005г.

Копие от настоящата заповед да се връчи на лицето, подлежащо на вписване и на съответните длъжностни лица за изпълнение.

3.14 ИЗПЪЛНИТЕЛЕН ДИРЕКТОР:

св. Зап. РД-15-183/21.09.08

ИНЖ. ЦВЕТИН БОЕВ







ПОЛИЦА № 1341160320000059  
ЗА ЗАСТРАХОВКА  
„ПРОФЕСИОНАЛНА ОТГОВОРНОСТ ЗА ГЕОДЕЗИЯ, КАРТОГРАФИЯ И КАДАСТЪР“  
Дата на сключване: 23.11.2016 г.

Застрахован: „КАД-ПРОЕКТ-ЕООД, ЕИК/БУЛСТАТ/ЕГН: 101747052  
Адрес на управление: ГРБЛАГОЕВГРАД ЕЛ „14-ТИ ПОЛК“ №2А  
Телефон: \_\_\_\_\_, е-mail: \_\_\_\_\_  
Представител: \_\_\_\_\_

Застраховател: „Дженерали Застраховане“ АД, ЕИК 030269049  
Адрес: гр. София 1504, бул. „Дондуков“ № 68, тел.: 02/9267 111, факс: 02/9267 112,  
е-mail: information.bg@generali.com, website: www.generali.bg  
ген. представителство/представителство/ген. агенция/офис: ФРОНТ ОФИС  
БЛАГОЕВГРАД,  
адрес: Благоевград бул. Васил Левски 22, тел.: 073/883202,  
представител: \_\_\_\_\_  
брокер/агент: АНГЕЛИНА НАЙДЕНОВА ДЖЕВА, ЕИК/БУЛСТАТ/ЕГН: 4905180034

Застрахована: Гражданската отговорност на застраховани в качеството му на лице,  
правоспособно да извършва действия по кадастъра за вреди, които могат да  
настъпят в следствие на неизпълнение на неговите задължения, както и на  
задълженията на неговите служители, съгласно чл. 20, ал. 3 от закона за кадастъра и  
имотния регистър.  
Срок на застраховката: От 00:00 часа на 24.11.2016 г.  
До 24:00 часа на 23.11.2017 г.

Ретроактивна дата: \_\_\_\_\_ Не се договори \_\_\_\_\_  
Лимит на отговорност за едно събитие: 30 000.00 BGN  
Общ лимит на отговорност за всички събития: 30 000.00 BGN

Самоучастие: 5%  
Специални отговорности: \_\_\_\_\_  
Териториален обхват: Република България \_\_\_\_\_  
Приложно законодателство: Българското законодателство \_\_\_\_\_

Застрахователна премия: 146.00 BGN, (словом: сто четиридесет и шест лева),  
Данък 2% по ЗДЗП: 2.92 BGN,  
Общо дължима сума: 148.92 BGN, (словом: сто четиридесет и осем лева и 92 ст.)

№	Дата на вноските	Размер на вноската	Данък 2%	Общо дължима сума
1.	23.11.2016 г.	146.00 BGN	2.92 BGN	148.92 BGN
2.	20 г.	BGN	BGN	BGN
3.	20 г.	BGN	BGN	BGN
4.	20 г.	BGN	BGN	BGN

Съгласно чл. 368, ал. 3 от Кодекса за застрахованото при неплатене на заето и да е разкршено вноската, полицата ще бъде прекратена, считано от 00:00 часа на 16-ия ден след датата на подаване.

ДЕКЛАРАЦИЯ НА ЗАСТРАХОВАНИЯ/ ЗАСТРАХОВАЩИЯ:  
1. Декларирам, че му е предоставена информацията, предназначена за потребителя на застрахователната услуга, предписана от Кодекса за застрахованото.  
2. Известно ми е, че при промяна на декларираните при сключването на полицата обстоятелства и данни, съм длъжен незабавно да уведомя „Дженерали Застраховане“ АД и да представя полицата за отразяване на промените.  
3. Давам съгласие „Дженерали Застраховане“ АД да обработва личните ми данни, както и данните на лицата, обхванати в полицата, съгласно Закона за защита на личните данни.

4. Декларирам, че съм запознат с Общите условия на застраховка „Професионална отговорност за геодезия, картография и кадастър“ и ги приемам.

5. Общите условия на застраховка „Професионална отговорност за геодезия, картография и кадастър“ и изпълненият въпросник-предложение са напълнена част от настоящата полица.

Настоящата полица се издава в два екземпляра – по един за застрахователя и един за застрахователя.

Застрахован: \_\_\_\_\_

Застраховател: \_\_\_\_\_

Застраховател: \_\_\_\_\_

Име на лицето, подпис и печат

Проверил идентификацията на лицето по смисъла на ЗМИГ: \_\_\_\_\_

Дата: 23.11.2016 г., час: \_\_\_\_\_



ПОЛИЦА № 1316160320000462  
ЗА ЗАСТРАХОВКА

ПРОФЕСИОНАЛНА ОТГОВОРНОСТ В ПРОЕКТИРАНЕТО И СТРОИТЕЛСТВОТО" ПО ЧЛ. 171 ОТ ЗУТ  
Дата и място на сключване: 23.11.2016 г., гр. БЛАГОЕВГРАД

Дата и място на сключване: 23.11.2016 г., гр. БЛАГОЕВГРАД

**Джентридан Застраховател**  
Джентридан Застраховател АД, ЕИК: 030289049, Адрес: гр. София 1504, бул. "Княз Ал. Дондуков" № 68, линия № 1/26-03 1908 г., тел.: 0600 12 712, факс: 0292 67 112, ел. поща: [info@zastroyan.bg](mailto:info@zastroyan.bg), [www.zastroyan.bg](http://www.zastroyan.bg)  
Представителство на застрахователя, код: 320 ФРОНТ ОФИС БЛАГОВЕГРАД  
Представителство посредник, АНГЕЛИНА НАЙДЕНОВА ДОСЕВА  
(лично: зима, лятото: по договореност на място)  
Адрес БЛАГОВЕГРАД УЛ КРУШЕВО 18,  
ЕГН ЕИК: 4906180034  
Удостоверение за легитимация № 20161267

**БИЗНЕС-ПРЕДПРИЯТИЕ**

САС РАДОВИШ  
Телефон: \_\_\_\_\_  
e-mail: \_\_\_\_\_  
Представител: \_\_\_\_\_

Застрахован: "КАД - ПРОЕКТЕООД ЕМИЉУСТАДЕНЕ" 181747052  
Адрес на управление: ТРЕБЛАГОВЕВ ГРАД УЛ. 14-ТИ ПОЛК №2 БХ А Е15

Телефон: \_\_\_\_\_  
e-mail: \_\_\_\_\_  
Подписан(а): \_\_\_\_\_

Застрахована дейност:

☒ проектант  
консультант за извършване на оценка за съответствие на инвестиционния проект със съществените изисквания към строежите

консултант за управление на строителен надзор  
строител - за цялостно изпълнение на строителството и на отделни видове строителни и монтажни работи

☐ **пие,** удостоверява строгият надзор за строжи от материала, в случаите, когато не желателно възложителя се извършва надзор

☐ **пие,** удостоверява технически контрол по част "Конструкция" на инвестиционния проект, за който не е извършена оценка за съответствието от консултант

Срок на застраховката: 12 месеца

Период на застрахователно покриване и	От 00:00 часа на	До 24:00 часа на
24.11.2016 г.	24.11.2016 г.	23.11.2017 г.

Лимит на отговорност:	Лимит на отговорност за едно събитие:	25 000,00
	Общ лимит на отговорност за всички събития:	50 000,00 BGN

Саморучащие 10% НДС НЕ ПО МАПКО ОТ 2000 РУБЛ.

Република България

Приложение  
к Закону Республики Беларусь  
от 15 июля 2002 г. № 10  
«О внесении изменений  
и дополнений в Закон  
Республики Беларусь  
от 15 июля 2000 г. № 10  
«О государственном  
заказе на выполнение  
художественно-съемочных  
работ»

№		Дата на вносите	Размер на вносите	Датум 2%	Общо дължина Сума
				BGN	BGN
1	23.11.2016 г.	51,00 BGN	BGN	BGN	BGN
2	20.12.2016 г.	20.12.2016 г.	BGN	BGN	BGN
3	20.12.2016 г.	20.12.2016 г.	BGN	BGN	BGN
4	20.12.2016 г.	20.12.2016 г.	BGN	BGN	BGN

[illegible]

**Декларация на застрахованция:**

- [illegible]

[illegible]

**ЗАСТРАХОВАЩ:**

Име на Ангела: **Родино**

**ЗАСТРАХОВАТЕЛИ:**

1/1/2000

Проектът идентифицира два ключови извода на ЗМЯГ:

Дата 23.11.2016 г. №

(Dopo una lunga attesa)

1990年12月15日